



**COMUNE DI AGRATE CONTURBIA
PROVINCIA DI NOVARA**

Via Roma, 41 - 28010 - Tel. 0322/832100 - Fax 0322/832080

e-mail: municipio@comune.agrateconturbia.no.it

www.comune.agrateconturbia.no.it

AVVISO

Oggetto: adesione al progetto PSR programma di sviluppo rurale 2014-2020 della Regione Piemonte

PREMESSO:

che La Direzione Regionale , con [D.D. n. 233 del 2.2.2016, pubblicata sul Bollettino Ufficiale n. 5 del 4.2.16](#), ha approvato il bando pubblico costituente allegato 1 alla presente determinazione come parte integrante, per l'attuazione dell' operazione 7.5.1 denominata "Infrastrutture turistico-ricreative ed informazione" nell'ambito del P.S.R. 2014-2020 della Regione Piemonte. Il bando contiene le disposizioni tecnico-amministrative, le tipologie di iniziative finanziabili, i criteri di ammissibilità e di selezione dei beneficiari, le modalità e le procedure di erogazione del finanziamento ed ogni altro adempimento in merito;

Che il Comune di Ghemme ha promosso la partecipazione a tale bando con una delegazione di Comuni della Provincia di Novara tra i quali fa parte anche Agrate Conturbia;

Che l'esito del bando ha assegnato € 141.000,00 ammesso al 100% il progetto ai Comuni del novarese di cui parte del progetto vede la valorizzazione del "sentiero Novara";

Che il Comune di Agrate Conturbia è stato identificato come capofila per la "Tappa 12" e quindi per i Comuni di : Mezzomerico, Agrate Conturbia, Borgo Ticino, Comignago;

Che la quota di finanziamento destinato alla Tappa 12 è pari a € 7.000,00 destinati alla segnaletica di identificazione del percorso e che il Comune beneficiario integra il finanziamento con il 10%, pari a € 700,00;

Che condizione essenziale per la concessione del contributo è la registrazione del percorso denominato "Sentiero Novara" nel Catasto Regionale dei Sentieri;

Che la Provincia di Novara si occuperà della registrazione al "REP" del suddetto sentiero a condizione che i Comuni certifichino la disponibilità pubblica del sedime;

ATTESO:

Che parte della Tappa 12 che attraversa il territorio Comunale ricade in strade interpoderali agrarie, quindi non disponibili al pubblico passaggio;

Che la legge Regionale n. 12 /2010, regolamento 9R del 16-11-2012 definisce le modalità per la registrazione dell'itinerario nel Catasto Regionale del Patrimonio Escursionistico;

Che l'art. 9 della legge regionale n. 12/2010 definisce le forme di pubblicità per l'inclusione nella rete Regionale di tratti di viabilità privata;

DATO ATTO

Che la provincia di Novara con lettera del 23 agosto 2016 prot. n. 6453 ha chiesto collaborazione per l'accatastamento denominato "Sentiero Novara" a tutti i Comuni attraversati;

Che la Regione Piemonte ha approvato uno schema di accordo di paternariato, e che tale accordo deve essere sottoscritto tra i Comuni di : AGRATE CONTURBIA (capofila), MEZZOMERICO, BORGO TICINO, COMIGNAGO;

Che la Provincia di Novara ha inviato la cartografia del "Sentiero Novara" nel quale ricade la "Tappa 12";

Che l'apposizione di segnaletica non produrrà danni alla proprietà altrui e saranno garantiti solo le opere di manutenzione per il passaggio pedonale;

Che le proprietà private attraversate da viabilità agraria risultano essere le seguenti censite a catasto:

FG14

Particelle: 1;2;3;6;8;9;10;

FG4

Particelle: 5;6;10;114;115;24;23;19;20;50;113;51;52;53;96;97;106;112;107;107;98;93;92;

FG3

Particelle: 134;103;102;101;100;99;92;91;90;111;

FG2

Particelle:

1;4;117;119;118;5;2;6;3;16;15;18;120;14;11;112;17;13;22;23;57;24;43;42;39;38;27;28;131;130;27;


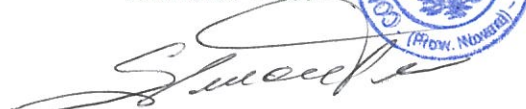
IL SINDACO AVVISA

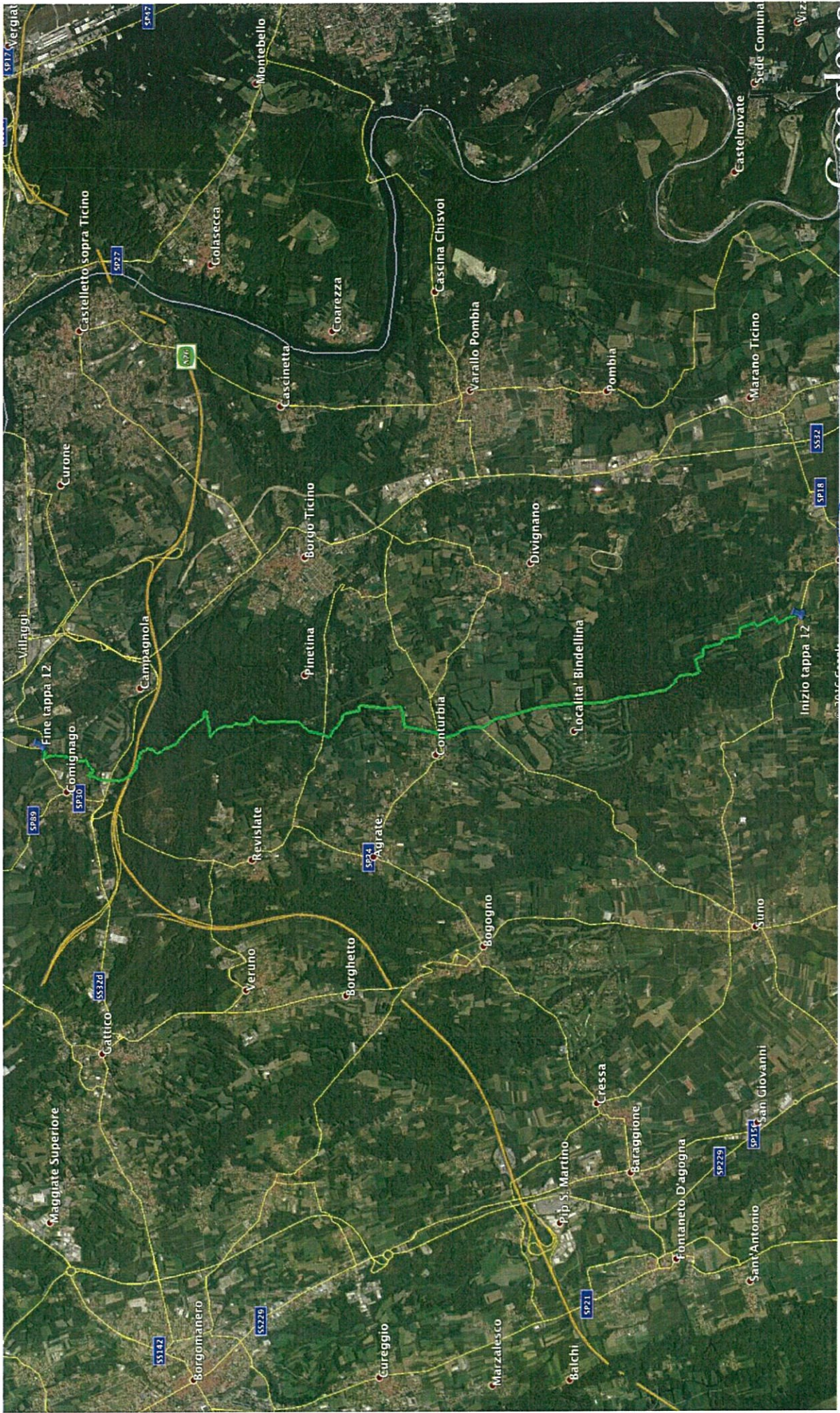
Tutti i privati cittadini che intendono opporre osservazioni al transito pubblico del sentiero Novara su viabilità agraria interessata nel Comune di Agrate Conturbia "Tappa 12", devono presentare entro 30 giorni dalla pubblicazione del presente avviso lettera scritta al Sindaco del Comune con le proprie osservazioni.

Successivamente alla verifica del rispetto delle condizioni di applicabilità della legge citata, gli uffici comunali preposti predisporranno i necessari atti amministrativi. Il procedimento è assolutamente gratuito e si conclude con comunicazione scritta.

Il Sindaco

Simone Tosi





Tappa 12 Mezzomerico - Comignago

